



Światowe Dni Młodzieży 2016  
**Utrudnienia**

## Bochnia

Utrudnienia w rejonie Rynku:

### 25 lipca:

- zamknięta wschodnia pierzeja Rynku (wzdłuż Muzeum),
- postój TAXI przeniesiony na ul. Dominikańską,

### 26 lipca:

- postój TAXI przeniesiony na ul. Dominikańską,
- zamknięty łącznik pomiędzy ul. Bernardyńską a ul. Białą przed bazyliką św. Mikołaja
- zamknięcie dróg: Plac św. Kingi; Wolnica; północna, wschodnia i zachodnia pierzeja Rynku; ul. Szewska (z dopuszczeniem ruchu pojazdów zaopatrzenia do godz. 17:00)
- dodatkowo w godz. 17:00 – 24:00 zamknięcie dróg: południowa pierzeja Rynku, fragment ul. Kazimierza Wielkiego, ul. Sutoris, ul. Solna (nie dotyczy TAXI), ul. Dominikańska (nie dotyczy TAXI)

### 27 lipca:

- postój TAXI przeniesiony na ul. Dominikańską,
- zamknięty łącznik pomiędzy ul. Bernardyńską a ul. Białą przed bazyliką św. Mikołaja
- zamknięcie dróg: Plac św. Kingi; Wolnica; północna, wschodnia i zachodnia pierzeja Rynku; ul. Szewska (z dopuszczeniem ruchu pojazdów zaopatrzenia do godz. 17:00)
- dodatkowo w godz. 8:00 – 13:00 zostaną czasowo wyłączone z ruchu ul.: Bernardyńska i Gołębia
- dodatkowo w godz. 17:00 – 24:00 zamknięcie dróg: południowa pierzeja Rynku, fragment ul. Kazimierza Wielkiego, ul. Sutoris, ul. Solna (nie dotyczy TAXI), ul. Dominikańska (nie dotyczy TAXI)

### 28 lipca:

- zamknięta wschodnia pierzeja Rynku (wzdłuż Muzeum),
- postój TAXI przeniesiony na ul. Dominikańską,
- zamknięty łącznik pomiędzy ul. Bernardyńską a ul. Białą przed bazyliką św. Mikołaja
- dodatkowo w godz. 8:00 – 13:00 zostaną czasowo wyłączone z ruchu ul.: Bernardyńska i Gołębia

### 29 lipca:

- postój TAXI przeniesiony na ul. Dominikańską,
- zamknięty łącznik pomiędzy ul. Bernardyńską a ul. Białą przed bazyliką św. Mikołaja
- dodatkowo w godz. 8:00 – 13:00 zostaną czasowo wyłączone z ruchu ul.: Bernardyńska i Gołębia

### 30-31 lipca:

- zamknięty łącznik pomiędzy ul. Bernardyńską a ul. Białą przed bazyliką św. Mikołaja

Utrudnienia w rejonie dworca PKP:

### 25-31 lipca:

- zamknięty łącznik między ul. Poniatowskiego i Wojska Polskiego (przy Hali Widowiskowo – Sportowej),
- wyłączone parkingi: na placu naprzeciw dworca, na placu przy torach kolejowych, przy Hali

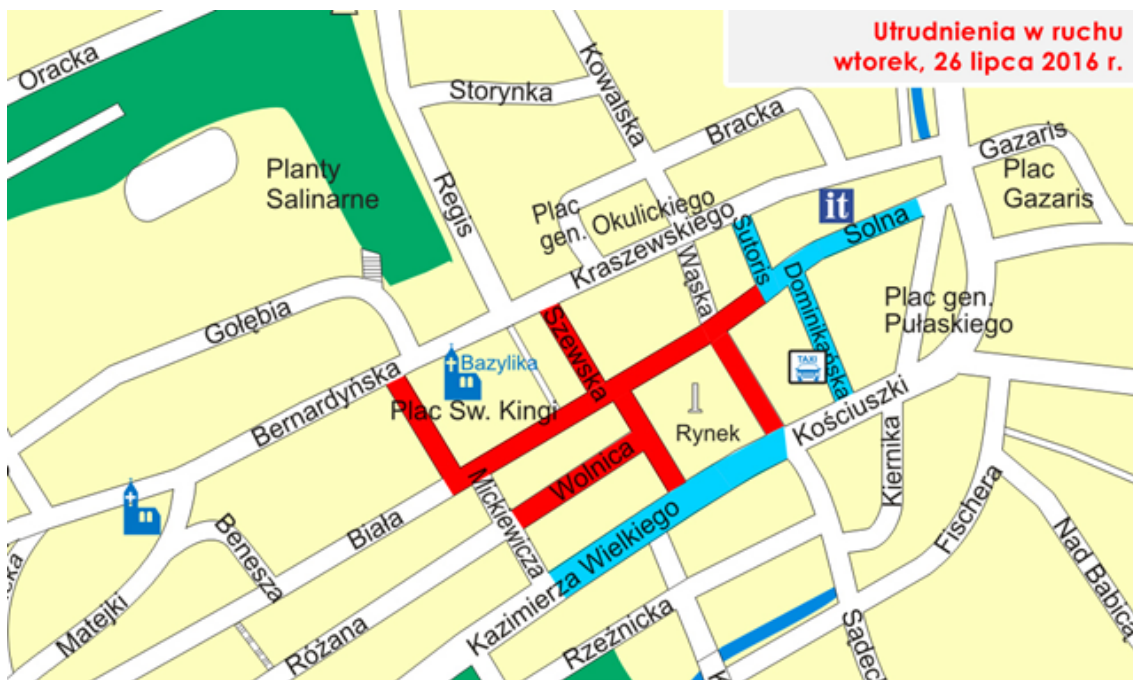
Widowiskowo – Sportowej,



- dla mieszkańców udostępniony bezpłatny parking Galerii Rondo (górną płytą, wjazd ślimakiem od strony wiaduktu kolejowego).
- w godz. 12.00 – 14.40 możliwe okresowe utrudnienia w ruchu na ul. Poniatowskiego.



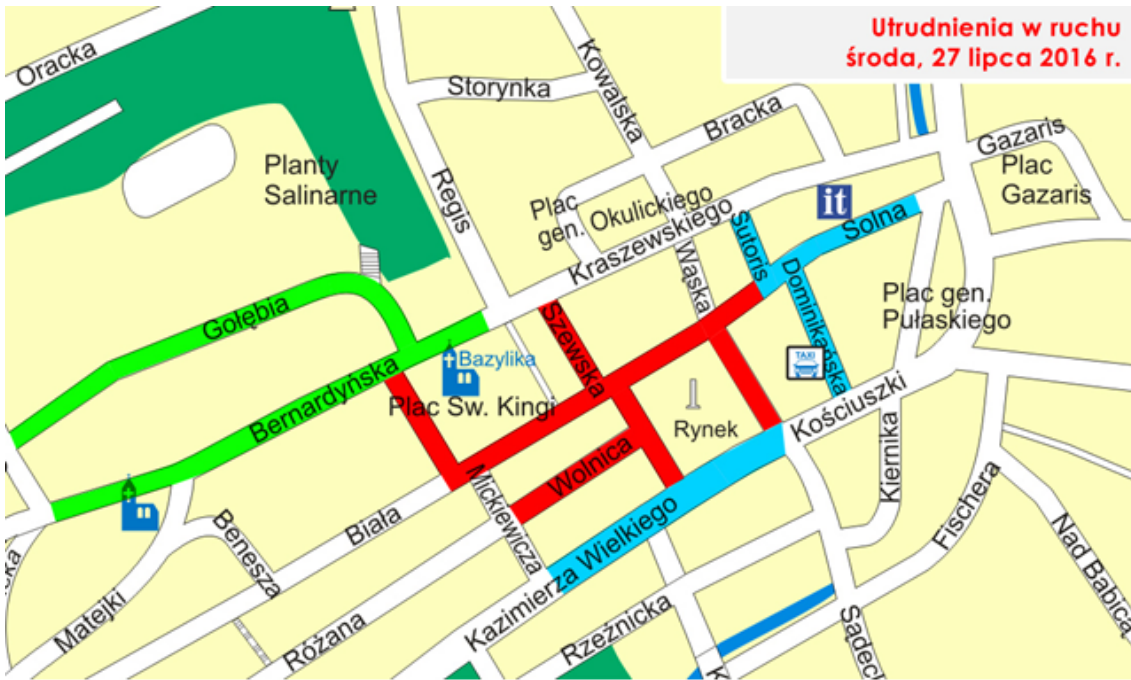
 ulice wyłączone w ruchu

Wykorzystano podkład mapy autorstwa A. R. Nawigator, ul. Klemika 6, 32-700 Bochnia



 ulice wyłączone w ruchu  
 ulice czasowo wyłączone w ruchu w godz. 17:00 - 24:00

Wykorzystano podkład mapy autorstwa A. R. Nawigator, ul. Klemika 6, 32-700 Bochnia



**Utrudnienia w ruchu  
środa, 27 lipca 2016 r.**

- ulice wyłączone w ruchu
- ulice czasowo wyłączone w ruchu w godz. 8:00 - 13:00
- ulice czasowo wyłączone w ruchu w godz. 17:00 - 24:00

Wykorzystano podkład mapy autorstwa A. R. Navigator, ul. Klemika 6, 32-700 Bochnia



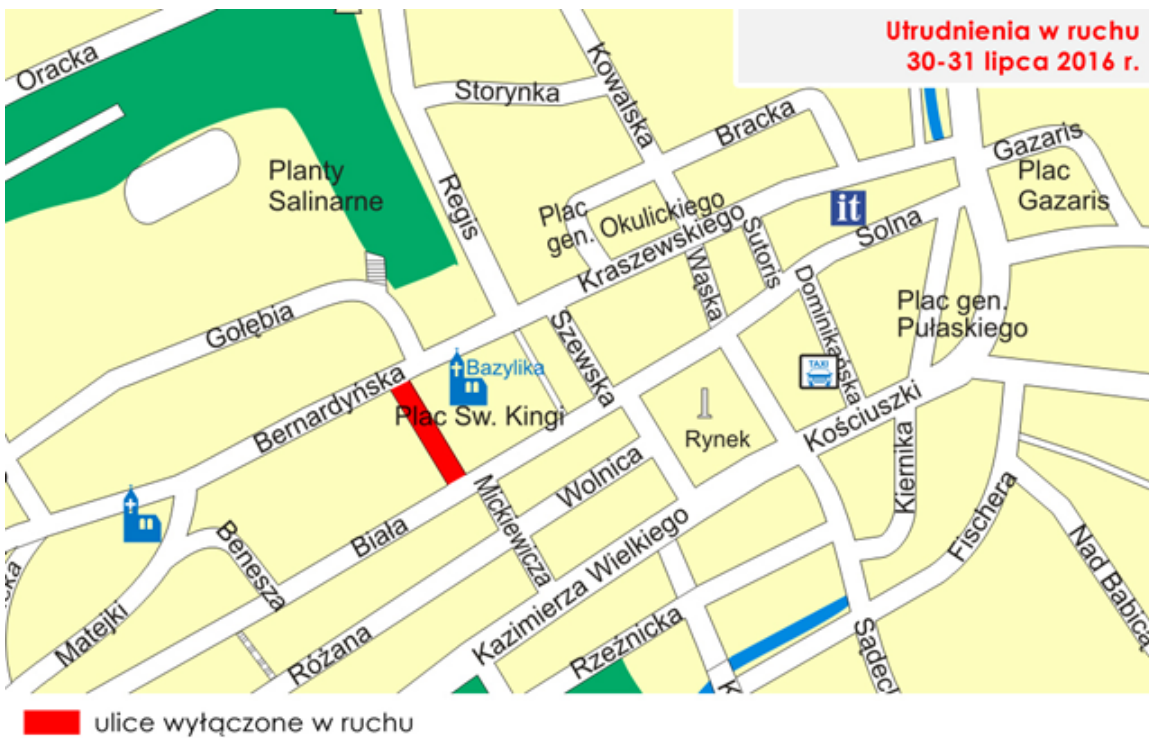
**Utrudnienia w ruchu  
czwartek, 28 lipca 2016 r.**

- ulice wyłączone w ruchu
- ulice czasowo wyłączone w ruchu w godz. 8:00 - 13:00

Wykorzystano podkład mapy autorstwa A. R. Navigator, ul. Klemika 6, 32-700 Bochnia



Wykorzystano podkład mapy autorstwa A. R. Nawigator, ul. Klemika 6, 32-700 Bochnia



Wykorzystano podkład mapy autorstwa A. R. Nawigator, ul. Klemika 6, 32-700 Bochnia



Źródło: <http://kbc24.pl/bochnia-swiatowe-dni-mlodziezy-utrudnienia-w-ruchu/>

## Chrzanów

Będą utrudnienia w ruchu.

W trakcie trwania ŚDM na drogach powiatu mogą powstać utrudnienia w ruchu drogowym związane z przemieszczaniem się pielgrzymów do Krakowa oraz Oświęcimia.

Drogi, na których mogą powstać utrudnienia

- Droga Krajowa nr 79 – Katowice – Kraków
- Droga Wojewódzka nr 933 – Chrzanów – Oświęcim
- Droga Wojewódzka nr 780 – Kraków – Oświęcim ( Alwernia, Babice, Libiąż)
- 

W dniach 25 lipca - 31 sierpnia prosimy o kontaktowanie się lub zgłaszanie zdarzeń do służb pod nr: policja 997, straż pożarna 998, pogotowie ratunkowe 999. Ze względu na obciążanie linii przesyłowych nie zalecamy wybierania numeru 112.

Źródło: <https://pl-pl.facebook.com/ZiemiaChrzanowska/>

## Trzebinia

Przewidywane utrudnienia w ruchu

Urząd Miasta w Trzebini, na podstawie otrzymanych zgłoszeń od Komitetu Organizacyjnego ŚDM, służb oraz podmiotów zaangażowanych, przekazuje informacje o spodziewanych utrudnieniach na terenie gminy Trzebinia:

### **Informacja z 29.06.2016 r.**

1. W środę 25.07.2016 r. odbędzie się spotkanie o charakterze religijnym, organizowane na terenie posesji zakonnej przy Bazylice Mniejszej (ul. Głowackiego 3 w Trzebini). Planowany jest przyjazd ok. 80 autobusów (w godzinach 9.30. do 14.00) oraz przejazd spod Bazyliki do parafii na terenie gminy w godzinach 17.30 do 21.00.

Możliwe utrudnienia w ruchu w wyżej wymienionych godzinach na ulicy Długiej, Kościuszki i w okolicach dworca kolejowego.

2. PKN Orlen Południe planuje zamknięcie dla ruchu publicznego ulicy Kruczkowskiego w Trzebini (od ulicy Dąbrowskiego do ulicy Fabrycznej).

### **Informacja z 04.07.2016 r.**

Przewidywane zmiany w organizacji ruchu drogowego będą polegały na:

- zamknięciu dla ruchu publicznego ul. Kruczkowskiego, od ul. Dąbrowskiego do ul. Fabrycznej (na wysokości Zakładowej Straży Pożarnej z pozostawieniem wjazdu na stację paliw MZBB i tą samą drogą wyjazd ze stacji, z zamknięciem wjazdu ze stacji za budynkiem ZSP).

- zamknięciu wjazdu z ul. Fabrycznej w ul. Kruczkowskiego od strony budynku zarządu z pozostawieniem dojazdu do „Medic-us”.

Dojazd do Zarządu ORLEN Południe: ul. Kościuszki – Św. Stanisława – 1-go Maja – Kruczkowskiego - Fabryczna.

Dojazd dostawców do OPD: od „Ronda podpułkownika pilota Edwarda Jaworskiego” – ul. Pułaskiego – Dąbrowskiego do ul. Kruczkowskiego.

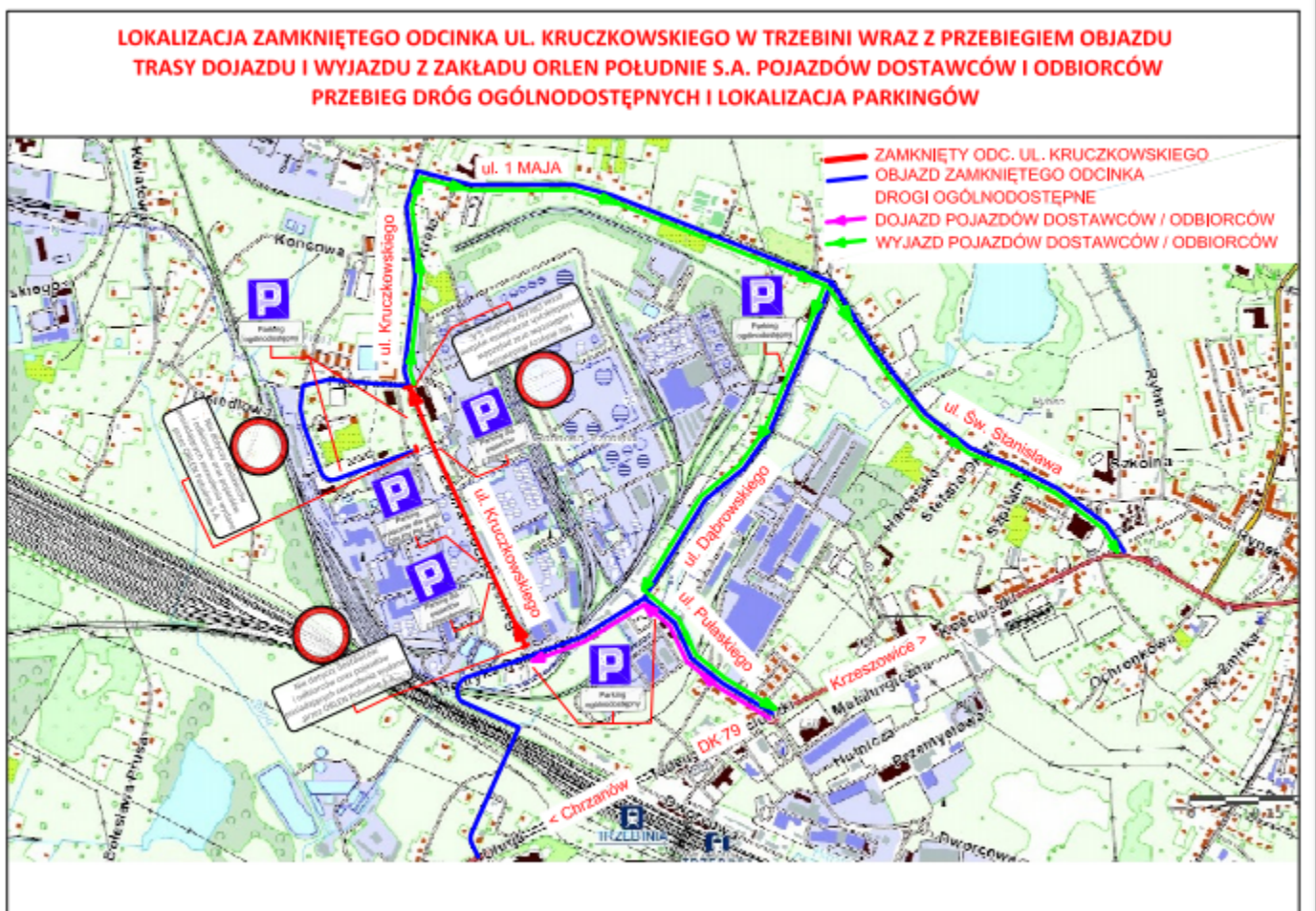
Zmiany w organizacji ruchu będą obowiązywały od dnia 25.07.2016 – godz. 6.00 do dnia 31.07.2016 – godz. 0.00.

### Informacja uzupełniona 15.07.2016 r.:

Oznakowanie, informujące o tymczasowej organizacji ruchu (w związku z zamknięciem ul. Kruczkowskiego na wymienionym wyżej odcinku) zostanie ustawione w poniedziałek 18.07.2016 r. (z przekreśleniem, oznaczającym jego nieobowiązywanie aż do poniedziałku 25.07.2016 r.). Przewidywany termin przywrócenia stałej organizacji ruchu: 31 lipca 2016 r.

- Ograniczenia w ruchu na wyłączonym odcinku ul. Kruczkowskiego nie będą dotyczyły pojazdów z wydanymi zezwoleniami ORLEN Południe S.A. oraz pojazdów uprzywilejowanych.

Mapka poglądowa (kliknij żeby zobaczyć powiększenie):



Mapka objazdy ul Kruczkowskiego

### Informacja z 12.07.2016 r.

3. W związku z przyjazdem do Trzebini 25 lipca br. około 4000 pielgrzymów, planuje się w tym dniu całkowite zamknięcie parkingu przy dworcu PKP od strony zachodniej. W kolejnych dniach (tj. 26-30 lipca) parking ten będzie częściowo zamknięty.



W związku z powyższym prosimy o wcześniejszy przyjazd i parkowanie przy ulicy Dworcowej (na wyznaczonym miejscu na rampie kolejowej).

4. Przewidywane są szczególne utrudnienia na terenie Trzebini i powiatu chrzanowskiego w związku z wizytą Papieża Franciszka podczas ŚDM:

- a). 28 lipca 2016 r. (w godzinach 8.00 do 16.00) w czasie z wizyty Papieża w Częstochowie mogą wystąpić utrudnienia w ruchu drogowym związane z czasowym zamknięciem autostrady A4.
- b). 29 lipca 2016 r. (w godzinach 8.00 do 17.00) w czasie wizyty Papieża w dawnym niemieckim obozie koncentracyjnym w Oświęcimiu, mogą wystąpić utrudnienia w ruchu drogowym na terenie całego powiatu związane z czasowym zamknięciem autostrady A4 oraz przemieszczaniem się pielgrzymów i osób towarzyszących Papieżowi przez teren naszego powiatu.

### Informacja z 15.07.2016 r.:

5. W związku z przyjazdem 25 lipca 2016 r. (poniedziałek) do Bazyliki zaproszonych pielgrzymów na ŚWIATOWE DNI MŁODZIEŻY, prosimy o:

- Nie blokowanie drogi dojazdowej do „Ciepłowni”
- Parkowanie samochodów na placu przy ul. Kopernika (w kierunku PKP, naprzeciw ogrodów Klasztornych)

### DROGĄ DO CIEPŁOWNI BĘDĄ PRZEJEŻDŻAŁY AUTOKARY Z PIELGRZYMAMI

Źródło: <http://www.trzebiniapl/urząd/124-zycie-kulturalne/5308-swiatowe-dni-mlodziezy-2016-w-trzebini>

## Jerzmanowice-Przegonia



Informujemy, że GCZK (Gminne Centrum Zarządzania Kryzysowego) wydaje przepustki dla osób/firm, które będą poruszać się po drodze k/Urzędu na czas ŚDM 2016. Dotyczy to pojazdów dowożących zaopatrzenie do Pawilonu Anatol oraz Kawiarni Kawa & Miód oraz ich pracowników. Przepustki zostaną wydane również Strażakom celem dojazdu na plac przed Remizą OSP Jerzmanowice. Osoby zamieszkałe przy drodze dojeżdżają do posesji po okazaniu dokumentu tożsamości, który potwierdzi wskazany adres i nie potrzebują przepustek.

Osoby dojeżdżające do Ośrodka Zdrowia w Jerzmanowicach lub Apteki przy Urzędzie proszone są o stosowanie się do poleceń służb: Policji i Strażaków, którzy będą kontrolować przejazd na odcinku od cmentarza do skrzyżowania z drogą powiatową w centrum (skrzyżowanie k/banku).

Pozostawienie samochodu na parkingu przy Urzędzie w celach innych niż wizyta w Ośrodku Zdrowia lub zakupy w Aptece oraz na placu przed Remizą OSP Jerzmanowice może skutkować odholowaniem samochodu!

Źródło: <http://www.jerzmanowice-przebinia.pl/index.php/informator/sdm-2016-krakow>

## Skawina

### Szczegółowe informacje:

- na ul. Niepodległości (na odcinku od ul. Mickiewicza do wejścia do parku) będzie obowiązywał zakaz parkowania w dniach od 27.07.2016 r. od godz. 8.00 do 30.07.2016 do godz. 12.00,
- odcinek ul. Kolejowej (od ul. Niepodległości do ul. Batorego) w dniach od 22.07.2016 r. do 30.07.2016 r. zostanie wyłączony z ruchu,
- na ul. Kilińskiego obowiązywał będzie zakaz parkowania od dnia 27.07.2016 r. do dnia 30.07.2016 r. w godzinach od 7.00 do 15.00,
- na ul. Kublińskiego obowiązywał będzie zakaz parkowania od dnia 25.07.2016 r. do dnia 30.07.2016 r. w godzinach od 7.00 do 15.00,
- na ul. Jana Pawła II na wysokości pomnika będzie obowiązywał zakaz parkowania od dnia 29.07.2016 r. od godz. 20.00 do dnia 30.07.2016 r. do godz. 10.00,
- parking przy ul. Krakowskiej (przy cmentarzu) w dniach od 23.07.2016 r. do 01.08.2016 r. będzie dostępny wyłącznie dla obsługi Świątowych Dni Młodzieży.

Źródło: [http://www.gminaskawina.pl/index.php?option=16&action=news\\_show&news\\_id=13244](http://www.gminaskawina.pl/index.php?option=16&action=news_show&news_id=13244)

## Proszowice

W związku z wydarzeniami związanymi ze Świątowymi Dniami Młodzieży i pobytem Pielgrzymów w Gminie Proszowice w dniach od 25 lipca do 1 sierpnia 2016 r. zostaną okresowo wyłączane z ruchu ulice oraz ich fragmenty. Zmiany te dotyczą ulic:

Wyłączenie z ruchu (włącznie z mieszkańcami) ulicy Rynek (od wejścia do Kościoła Parafialnego pw. WNMP w Proszowicach) wokół płyty Rynku do skrzyżowania z ulicą T. Kościuszki.

Obręb Rynku stanowi w okresie trwania ŚDM punkt przystankowy dla młodzieży, przemieszczającej się na trasie Proszowice – Kraków - Proszowice, jak również miejsce wspólnych spotkań młodzieży na terenie naszego miasta.

Wyłączenie z ruchu odcinka ulicy Królewskiej od skrzyżowania z ulicą Grzymały-Siedleckiego do ulicy Rynek. Czasowe ograniczanie ruchu kołowego (za wyjątkiem wjazdu i wyjazdu mieszkańców) na ulicy Królewskiej i ulicy Raclawickiej. Przedmiotowymi odcinkami dróg będą przemieszczali się uczestnicy ŚDM od parkingu autobusowego na placu „EK-ROL” do centrum miasta (Amfiteatr, Rynek, MOSiR) i tą samą trasą będą wracali na parking.

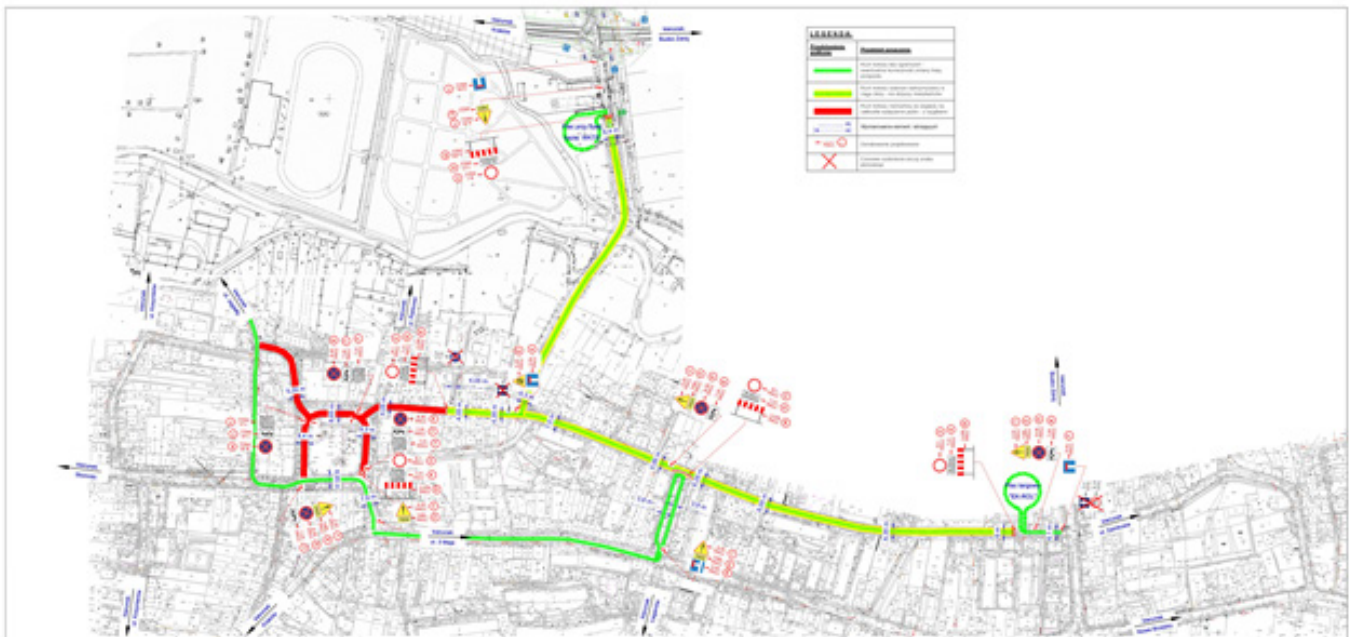
Organizacja ruchu na drogach wyłączonych z ruchu:

- w godzinach wyłączenia dróg z ruchu obowiązuje zakaz poruszania się pojazdów na drogach obowiązują zakazy zatrzymywania i postoju
- wyjazd z ulic bez przejazdu, dochodzących do dróg wyłączonych z ruchu będzie możliwy pod nadzorem policji cały czas z godzinną przerwą, z możliwością dojazdu tylko do najbliższego skrzyżowania.
- wjazd pojazdów zaopatrzenia na drogi wyłączone z ruchu poza wyznaczonymi godzinami dla zaopatrzenia będzie możliwy tylko za zezwoleniem UGiM z chwilą dopuszczenia ulicy do ruchu.

Informuję, że właściciele pojazdów, którzy zamieszkują przy w/w ulicach, na czas wyłączenia ich z parkowania, mogą korzystać bezpłatnie (za okazaniem identyfikatora) z miejsc parkingowych na Placu Targowym przy ul. Brodzińskiego lub parkingu przy ul. Kolejowej w Proszowicach.

Identyfikatory upoważniające do parkowania można odbierać w Urzędzie Gminy i Miasta Proszowice ul.3 Maja 72, u Sekretarza Gminy pok. 59, I piętro, w godzinach pracy urzędu.

Informacje telefoniczne 12 386 10 05 wew. 159, 12 386 10 55.

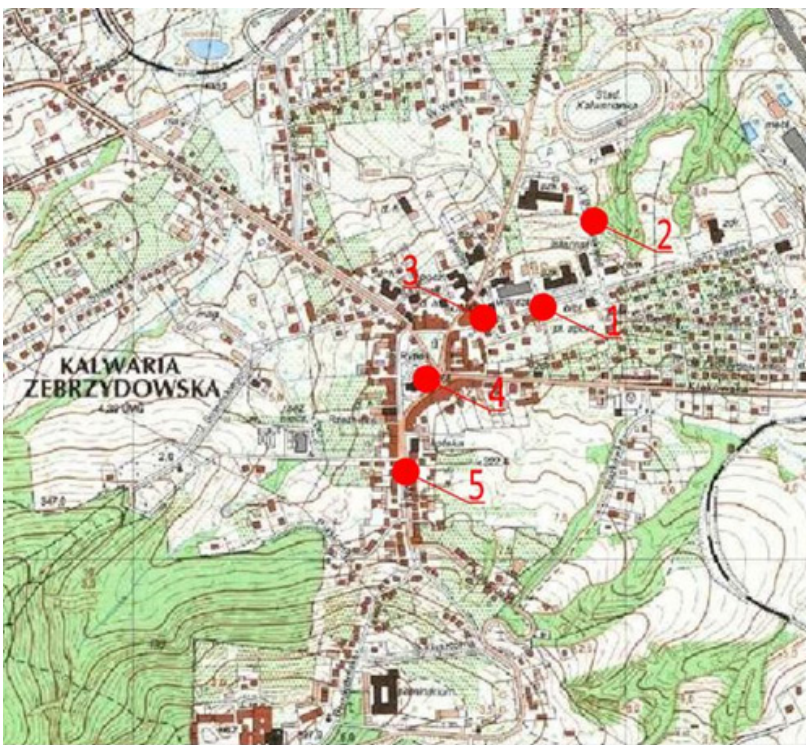


Źródło: [http://www.proszowice.pl/asp/pl\\_start.asp?typ=13&menu=1&artykul=2217&akcja=artykul](http://www.proszowice.pl/asp/pl_start.asp?typ=13&menu=1&artykul=2217&akcja=artykul)

## Kalwaria Zebrzydowska

Urząd Miasta Kalwarii Zebrzydowskiej informuje, że w związku z organizacją Świątynych Dni Młodzieży w okresie od 26 do 29 lipca zmianie ulegnie organizacja ruchu na terenie miasta Kalwaria Zebrzydowska. W ramach zmian zaplanowano:

- Zamknięcie al. Jana Pawła II na odcinku od skrzyżowania z ul. Broniewskiego do restauracji „Pod Kasztanami”.
- Wprowadzenie zakazu zatrzymywania i postoju na jezdni ul. 3 Maja oraz al. Jana Pawła II wokół budynku „Okrągłak”.
- Zamknięcie dla ruchu pojazdów parkingu i placu przed Kościołem Parafialnym im. św. Józefa.
- Utworzenie pasa postojowego dla autokarów obsługujących pielgrzymów na ul. Broniewskiego (odcinek od straży pożarnej do parkingu przy Hali Sportowej).
- Wydzielenie części powierzchni placu targowego oraz dworca autobusowego dla organizacji miejsc postojowych dla autokarów obsługujących pielgrzymów.
- Wprowadzenie czasowej organizacji ruchu jest niezbędne dla sprawnej organizacji uroczystości związanych ze Świątynymi Dniami Młodzieży. Za powstałe utrudnienia przepraszamy.



### LEGENDA:

- 1 - LOKALIZACJA FRAGMENTU UL. JANA PAWŁA II WYŁĄCZONEJ Z RUCHU
- 2 - LOKALIZACJA PARKINGU NA UL. BRONIEWSKIEGO
- 3 - LOKALIZACJA ZAMKNIĘCIA MIEJSC POSTOJOWYCH WOKÓŁ "OKRĄGLAKA"
- 4 - LOKALIZACJA ZAMKNIĘCIA MIEJSC POSTOJOWYCH PRZY KOŚCIELE ŚW. JÓZEFA
- 5 - LOKALIZACJA ZAMKNIĘCIA MIEJSC POSTOJOWYCH NA UL. 3 MAJA

Źródło: [http://www.kalwaria-zebrzydowska.pl/index.php?option=com\\_content&view=article&id=7325:zmiana-organizacji-ruchu-w-zwizku-z-dm&catid=3:ogloszenia&Itemid=150](http://www.kalwaria-zebrzydowska.pl/index.php?option=com_content&view=article&id=7325:zmiana-organizacji-ruchu-w-zwizku-z-dm&catid=3:ogloszenia&Itemid=150)

## Niepołomice

Jak poruszać się po Niepołomicach w czasie Świątowych Dni Młodzieży? Znamy plany organizacji ruchu w naszym mieście.

Dokładamy wszelkich starań, aby przekazać Państwu najpewniejsze informacje. Jednocześnie nie jesteśmy autorami projektu organizacji ruchu, ani tym bardziej organizatorami Świątowych Dni Młodzieży. Poniższe informacje stanowią przygotowane przez nas kompendium wiedzy na temat poruszania się podczas Świątowych Dni Młodzieży. Należy liczyć się z możliwymi zmianami, nawet wprowadzanymi ad hoc.

W dniach 25-31 lipca do Małopolski na spotkanie z papieżem Franciszkiem przyjedzie przeszło półtora miliona osób. Organizacja Świątowych Dni Młodzieży w Krakowie, a przede wszystkim uroczystości w Brzegach wiązać się będą ze sporymi utrudnieniami w ruchu. Poznaliśmy najważniejsze założenia organizacji komunikacji w ostatni weekend lipca.

Warto przypomnieć, że obchody centralne zostaną zorganizowane w dwóch miejscach: na krakowskich Błoniach oraz w Campusie Misericordiae w Brzegach. Msza Otwarcia na Błoniach zostanie odprawiona we wtorek 26 lipca (bez udziału Papieża), w czwartek również w Krakowie pielgrzymi powitają Ojca Świętego, a w piątek wieczorem na Błoniach przewidziano Drogę Krzyżową. Punktem kulminacyjnym Świątowych Dni Młodzieży będzie niedzielna msza (31 lipca) na Brzegach. Organizatorzy przewidują obecność nawet 2 milionów pielgrzymów, a napełnianie Campusu rozpocznie się już w sobotę popołudniu. Opuszczanie miejsca spotkania jest szacowane na około 8 godzin.

Organizatorzy dokładają wszelkich starań by przez cały czas trwania imprezy mieszkańcy Krakowa oraz powiatu wielickiego mogli w miarę normalnie funkcjonować. Od piątku 29 lipca (od godziny 20.00) do niedzieli 31 lipca (do godziny 24.00) musimy spodziewać się ograniczeń w ruchu oraz zamknięcia części dróg, a w tym czasie teren powiatu wielickiego zostanie podzielony na dwie strefy.

Strefa pierwsza to najbliższe miejscu spotkania młodych z papieżem. Jest to strefa wyłączona z ruchu kołowego. Strefa druga (na terenie gminy Niepołomice) sięga na wschód do drogi krajowej 75, na południe drogi krajowej 94 i na zachód linii kolejowej. Będzie to strefa z ograniczeniem ruchu. Ograniczenie nie będzie dotyczyć: mieszkańców, pojazdów z przepustkami (np. autokary z pielgrzymami czy służby techniczne, które uzyskają wjazdówki od Archidiecezji Krakowskiej) oraz dojazdu do firm. Identyfikacja mieszkańców odbędzie się na podstawie dokumentu z adresem.

Plan organizacji ruchu zakłada, że droga krajowa nr 75 będzie przejezdna przez wszystkie dni Świątowych Dni Młodzieży, podobnie jak autostrada A4. Na autostradzie wprowadzone zostaną ograniczenia prędkości oraz zamknięty będzie zjazd A4 na węźle Wieliczka. Od piątku wieczór do północy z niedzieli na poniedziałek droga S7 będzie zamknięta podobnie jak droga krajowa 94 oraz ulica Śliwiaka w Krakowie, które mają stanowić ciągi piesze. Na terenie gminy Wieliczka wszystkie drogi na północ od drogi wojewódzkiej 964 (w tym popularna droga od Zakrzowa, przez Kokotów i Węgrzce Wielkie) będą wyłączone z ruchu kołowego i będą stanowić ciągi piesze.

Od godzin wieczornych w piątek, 29 lipca ulica Wimmera w Niepołomicach będzie przeznaczona wyłącznie dla ruchu autokarów oraz ich parking. Identyczna sytuacja dotyczyć będzie ulicy Kwiat-

kowskiego. Warto zaznaczyć, że zgodę na wjazd oraz na parking dostaną tylko autobusy z wcześniej przydzielonym miejscem, a służby będą gotowe do odholowania źle zaparkowanych pojazdów.

Dostęp do Niepołomickiej Strefy ma być możliwy od wschodniej strony, a więc od drogi krajowej nr 75. Pojazdy będą kierowane na skrzyżowaniu DK 75 z drogą wojewódzką 964 i jechać ulicą 3 Maja, przez rondo gen. Waleriana Czumy (przy Magistracie) na ulicę Tadeusza Kościuszki i później w prawo na ulicę Płaszowską i przez rondo im. Marszałka Józefa Piłsudskiego na teren NSI.

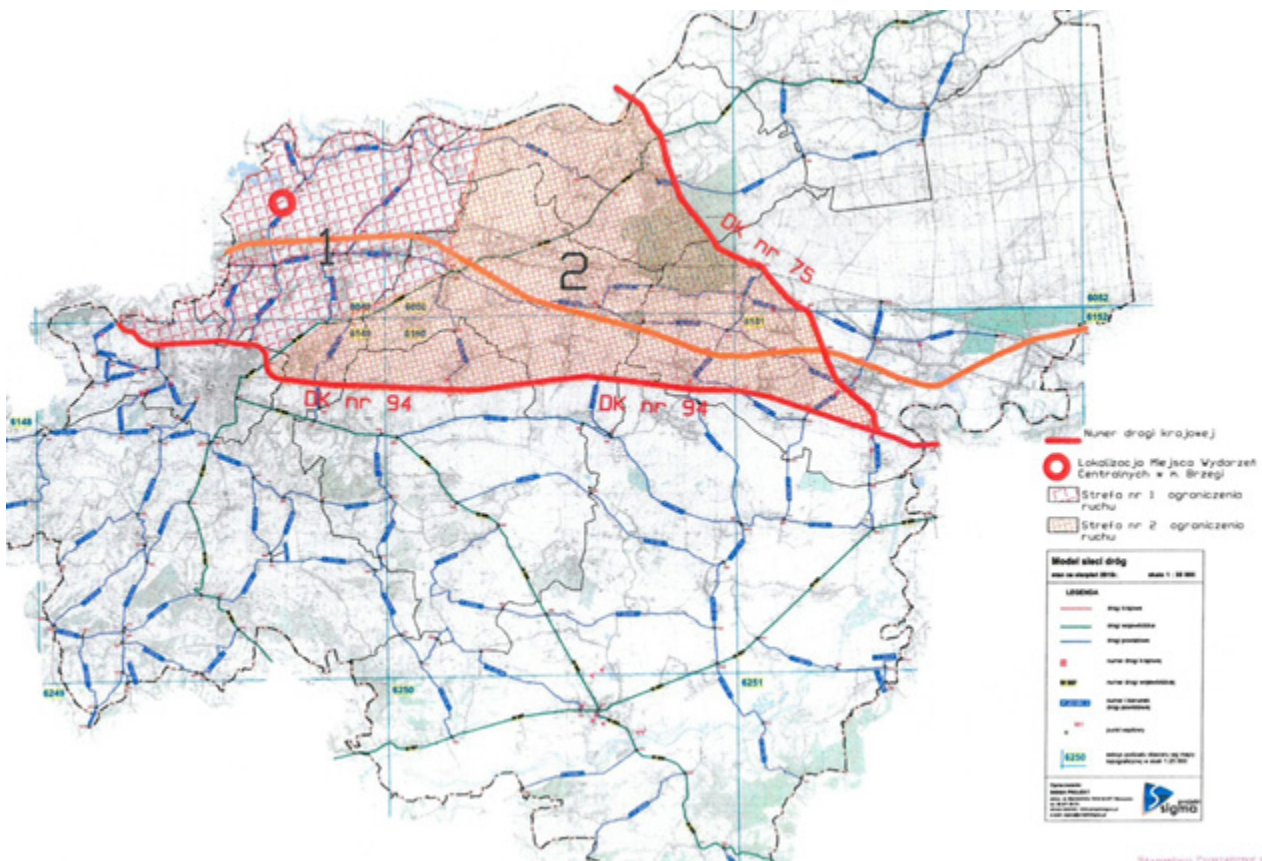
Na czas zamknięcia dróg komunikacja miejska w Krakowie będzie kończyć swój bieg w Małym Płaszowie. Prosimy również zwrócić uwagę na zmiany w rozkładzie PKP. Na czas Świątowych Dni Młodzieży zostanie uruchomionych wiele dodatkowych składów i zostaną zmienione stacje końcowe. Ruch kolejowy będzie również całkowicie zamknięty na przynajmniej 6 godzin w czasie największego ruchu pieszych podczas niedzielnych uroczystości.

Decyzją władz centralnych na czas trwania Świątowych Dni Młodzieży zostanie wprowadzony zakaz ruchu pojazdów z substancjami niebezpiecznymi.

Zainteresowanych planem organizacji ruchu w Krakowie zachęcamy do kliknięcia w ten link. Warto podkreślić, że nie jest do końca znana decyzja dotycząca ulicy Igołomskiej. Może ona zostać czasowo zamknięta jeśli wymagać tego będzie bezpieczeństwo pielgrzymów nocujących na terenie lotniska w Pobiedzisku. Wówczas objazdy zostaną poprowadzone przez drogę krajową 75 i autostradę.

Musimy liczyć się ze znacznie wzmożonym ruchem. Fakt, iż drogi nie będą zamknięte dla ruchu nie oznacza, że będą swobodnie przejezdne. Można spodziewać się korków i utrudnień związanych zarówno ze zwiększonym ruchem kołowym jak i ogromną ilością pielgrzymów przemieszczających się pieszo. Osobom dojeżdżającym z newralgicznych terenów (Wieliczka, Brzegi, Węgrzce, wschód Krakowa) poleca się podróż piechotą lub rowerem. Jazda samochodem oznaczać będzie de facto poruszanie się w tempie maszerującego tłumu. Potok pieszych może mieć długość nawet kilku kilometrów. Niedziela wieczór będzie oznaczać pewne korki na drogach wyjazdowych we wszystkich kierunkach. Należy wziąć to pod uwagę przy planowaniu transportów.

Poniedziałek, 1 sierpnia powinien oznaczać powrót do normalnego funkcjonowania oraz rozpoczęcie prac porządkowych i demontażowych.



Źródło: [http://www.niepolomice.eu/pl/news\\_show.php?readmore=9020](http://www.niepolomice.eu/pl/news_show.php?readmore=9020)

## Wieliczka

W czasie Świątecznych Dni Młodzieży 2016 na terenie Powiatu Wielickiego obowiązywać będzie tymczasowa organizacja ruchu. Prosimy o zapoznanie się z rozwiązaniami i zastosowanie się do nich.

Dla zapewnienia bezpieczeństwa pielgrzymów oraz mieszkańców powiatu wielickiego zachodzi konieczność ograniczenia ruchu pojazdów. Zostały wyznaczone dwie strefy ograniczenia.

Zasięg Stref został wyznaczony na spotkaniach, które były organizowane przez Komendę Wojewódzką Policji w Krakowie, ZIKiT w Krakowie, Wojewodę Małopolskiego.

Przy wyznaczaniu strefy brane były przede wszystkim względy zapewnienia bezpieczeństwa i sprawnego przeprowadzenia imprezy. W spotkaniach uczestniczyli przedstawiciele wszystkich służb odpowiedzialnych za zapewnienie bezpieczeństwa, przedstawiciele zarządzających ruchem na podległym im terenie, zarządcy dróg, przedstawiciele PKP.

Organizacja ruchu w czasie Świątecznych Dni Młodzieży

### **Strefa I. Strefa wokół wydarzeń centralnych**

Strefa ograniczona na terenie Powiatu Wielickiego od południa drogą krajową nr 94 na odcinku od Krakowa do Targowiska, od wschodu drogą wojewódzką nr 964 na odcinku od drogi krajowej nr 94 do granicy linii kolejowej relacji Podłęże – Nowa Huta, od Północy linią kolejową relacji Podłęże – Nowa Huta i rzeką Wisła oraz od zachodu granicą m. Kraków.

#### **Ograniczenia:**

Brak możliwości swobodnego poruszania się pojazdami. Dopuszcza się ruch pojazdów służb odpowiedzialnych za obsługę wydarzeń centralnych oraz zapewnienie bezpieczeństwa mieszkańców strefy i uczestników ŚDM. Mieszkańcy strefy będą wjeżdżać do strefy na podstawie decyzji służb odpowiedzialnych za zapewnienie bezpieczeństwa. Ruch w tej strefie będzie znacznie ograniczony z uwagi na planowaną liczbę pielgrzymów poruszających się do wejść na miejsce Wydarzeń Centralnych.

#### **Termin wprowadzenia:**

Piątek, 29 lipca 2016 roku godzina 20.00 – niedziela, 31 lipca 2016 roku godzina 24.00

### **Strefa II. Strefa ograniczonego ruchu.**

Strefa ograniczona na terenie Powiatu Wielickiego drogą krajową nr 94 na odcinku od Krakowa do Targowiska, drogą krajową nr 75 na odcinku od Targowiska do Krakowa oraz granicą Miasta Kraków z wyłączeniem terenu objętego strefą nr 1.

Ruch w ciągu drogi wojewódzkiej nr 964 (na odcinku przebiegającym w strefie ograniczenia nr II) odbywać się będzie na zasadach ustalonych dla strefy II.

Ruch w ciągu dróg krajowych będzie odbywał się na zasadach opracowanych przez Generalną Dyrekcję Dróg Krajowych i Autostrad Oddział Kraków.

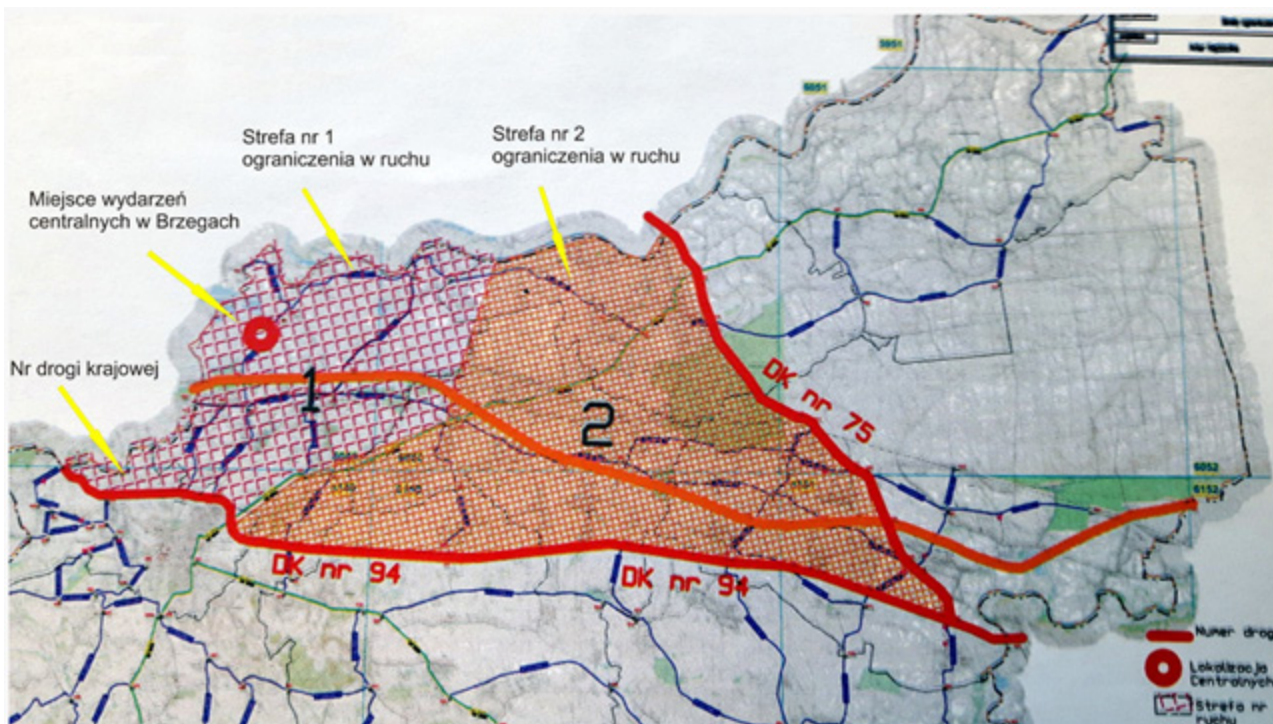
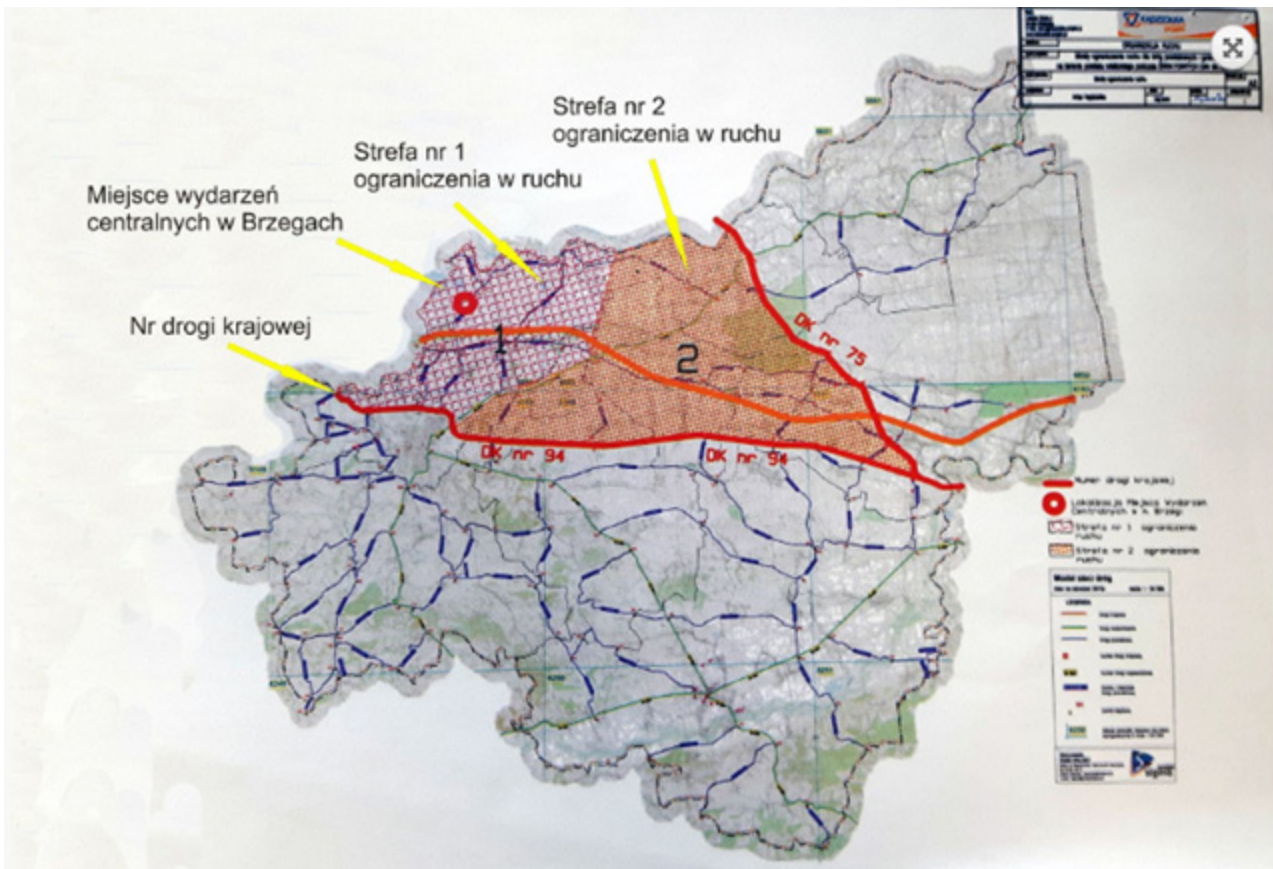
#### **Ograniczenia:**

W strefie mogą poruszać się mieszkańcy Powiatu Wielickiego, pracownicy, dostawcy, interesanci dojeżdżający do firm. Pojazdy służb odpowiedzialnych za: obsługę wydarzeń centralnych, zapewnienie bezpieczeństwa mieszkańców strefy oraz uczestników ŚDM. Wjazd do strefy na podstawie decyzji służb odpowiedzialnych za zapewnienie bezpieczeństwa.

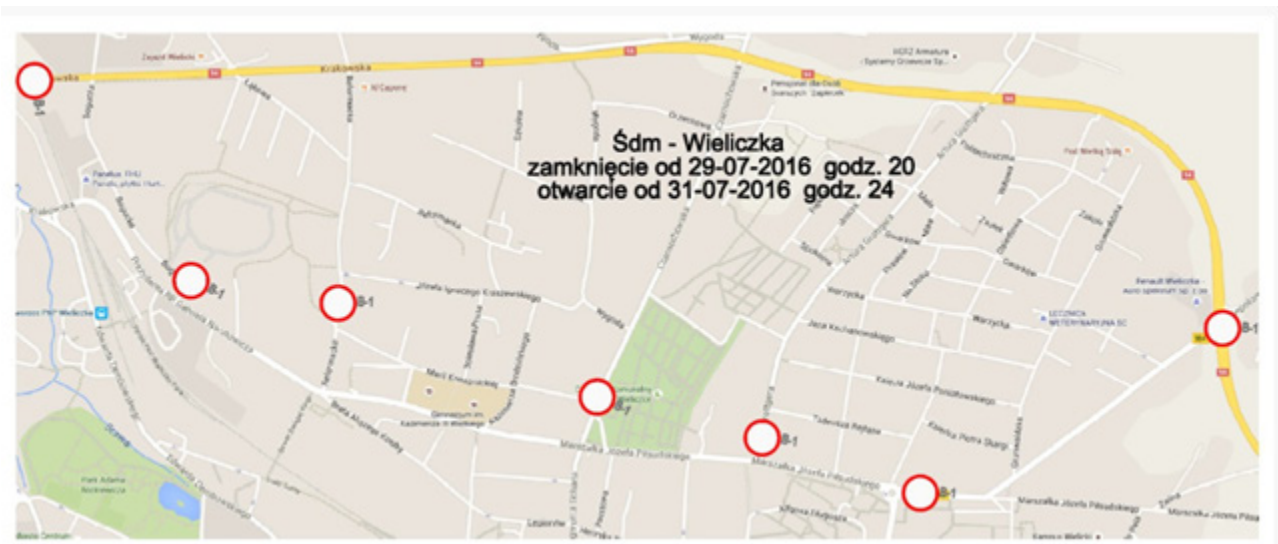
#### **Termin wprowadzenia:**

Piątek, 29 lipca 2016 roku, godzina 20.00 – niedziela, 31 lipca 2016 roku, godzina 24.00.

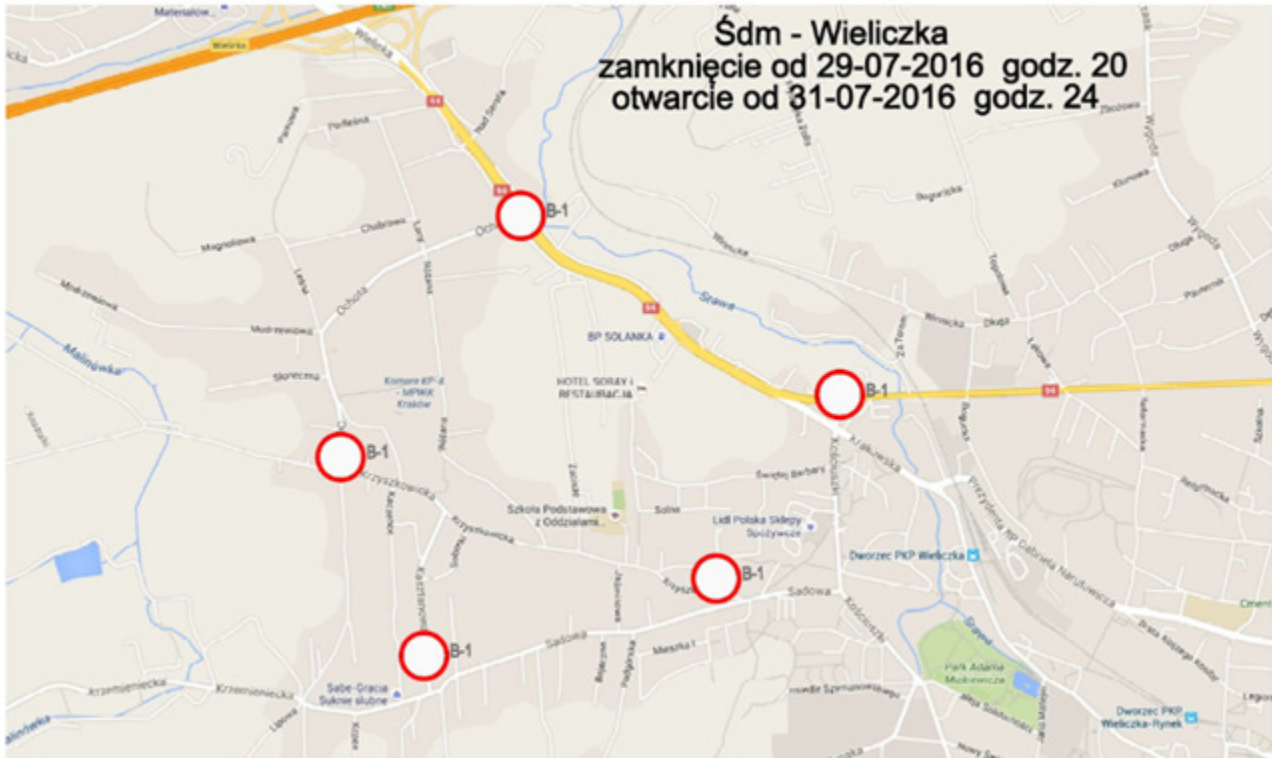








Źródło: <http://www.wieliczka.eu/pl/201129/12812/organizacja-ruchu-w-czasie-swiatowych-dni-mlodziezy-216.html#prettyPhoto>



## Alwernia

**W dniach od 25 lipca do 2 sierpnia 2016 roku** na terenie Gminy Alwernia przebywać będą pielgrzymi przybywający na obchody Światowych Dni Młodzieży. Zakwaterowani zostaną w Alwerni, Brodłach, Okleśnej, Kwaczale i Regulicach.

W związku z powyższym możliwe jest wystąpienie czasowych utrudnień (szczególnie w godzinach 6.00-9.00 Oraz 18.00-22.00) Związanych ze zwiększonym natężeniem ruchu pieszych w rejonie:

- Zespołu Szkół nr 1 w Alwerni,
- Zespołu Szkół nr 2 w Brodłach,
- Zespołu Szkół nr 3 w Kwaczale,
- Szkoły Podstawowej w Regulicach
- Szkoły Podstawowej w Okleśnej
- kościołów w Alwerni, Kwaczale, Regulicach i Okleśnej.

Ze względu na dużą liczbę pielgrzymów przebywających w Alwerni dodatkowo prognozuje się wzmoczenie ruchu pieszych z Zespołu Szkół nr 1 w Alwerni do Klasztoru OO. Bernardynów na trasach:

- ul. Skłodowskiej-Curie- ul. Gęsikowskiego – ul. Zacisze – ul. Rynek – ul. Korycińskiego – ul. Klasztorna
- ul. Skłodowskiej-Curie – ul. Kasztanowa – Aleja Bernardyńska

Źródło: <http://www.alwernia.pl/dla-mieszkanow/aktualnosc/aktualnosc/808.html>

## Zabierzów

W trakcie obchodów Światowych Dni Młodzieży będą wprowadzane następujące zmiany:

- Wyłączenie z ruchu drogi DW 774 na odcinku od ronda nr 3 w Balicach do końca drogi na rondzie w Kryspinowie oraz DW 780 od ronda w Kryspinowie do Krakowa.
- od strony Zabierzowa ze skrzyżowaniami z DK 79, DP 2121K (rondo nr 1) i łącznicą autostrady będą umieszczone znaki F-5 informujące o zamknięciu drogi na rondach nr 2 i 3 przy lotnisku znajdują się tablice informujące o objeździe do Kryspinowa przez Autostradę A4.
- Ustawienie znaków F-5 informujących o zamknięciu DP 2121K – ul. Balicka od skrzyżowania z ul. Topolową w Rzęsce. Znaki te znajdą się na początku DG 601700K- ul. Długa w Szczyglicach i na DW 774.
- Wprowadzenie obustronnego zakazu zatrzymywania na odcinku od ronda przy jednostce wojskowej do ronda w Kryspinowie pod rygorem odholowania pojazdu – ustawienie znaków B-36, T-25a/b/c i T24 (analogicznie znaki będą również obowiązywać boczne drogi wewnętrzne, gminne, i powiatowe na długości 50 m od DW 774.
- w celu ograniczenia utrudnień w okolicach zamkniętych dróg kierowcy nadjeżdżający od strony Libiąża będą w Babicach kierowani na objazd przez DW 781 do Zatoru i dalej przez DK 44 w stronę Krakowa.
- Kierowcy pomiędzy Babicami a Liszkami jadący w stronę Krakowa zostaną w Liszkach na rondzie poinformowani tablicami o konieczności zawrócenia na objazd Babice-Zator.
- Kierowcy w centrum Liszek jadący w stronę Krakowa zostaną skierowani na objazd drogami powiatowymi przez Rączną i Piekary.
- Na istotnych skrzyżowaniach od strony Babic (w Alwerni, Przegini Duchownej i w Liszkach) będą umieszczone znaki F-5 informujące o zamknięciu DW 780.